










LEGENDA	
	HRAVACI ROZBOJOVÝ ÚZEMÍ
	ZASTAVENÉ ÚZEMÍ
	ZASTAVITELNÉ PLOCHY
	PLOCHY PŘÍSTAVBY
	KONKRETNÍ ZMĚN PŘÍSTAVBY PLOCHY ÚZEMÍ
	PLOCHY ÚZEMNÍ REZERVY
	1 - SV
	KONTROLNÍ OBLO PLOCH ZMĚN

ZÁZNAM O ÚČINNOSTI		
Společnost, která商品 aler vydá	Zaměstnavatel osoba investič	Realizace:
Číslo účasti:		
Číslo vydání:		
Číslo měřicí jednotky		
Požadky:		
první zpráva:	Realizace účasti	Realizace:
5. úroveň	zpracování účasti investiční společnosti	
Informace:	Měsíční výkazy, výkazy účasti	
Požadky:	údaje účasti	
první zpráva:	Konání účasti	
5. úroveň	účastníci účasti společnosti	

Zdroje št.: _____	Ustanovični evidenčni št., spol, s.p.: _____	Prihode: _____
Javno a. prijavni: _____	Ing. arch. Emil Novák autoriizovaný inžinier, č. autorizácie 0016	
Funkcie: _____	Hlavný projektant	
Doplnky: _____		

VÝKRES ZÁKLADNÍHO ČLENĚNÍ ÚZEMÍ

VENDOLJI - UZEMNI PLAN		
EVIDENČNÍ ČÍSLO:	211 - 001 - 402	
ZHOTOVITEL:	URBANISTICKÉ STŘEDISKO BRNO, SPOL. S R. O.	
PROJEKTANT:	ING. ARCH. E. NAVRÁTIL ING. P. VESELY, ING. M. NOVOTNÝ, ING. J. HRNČIŘ V. JELÍNKOVÁ	
GRAF. PRÁCE:		
PORUČOVATEL:	MĚSTSKÝ ÚŘAD SVITAVY	
MĚŘÍTKO:	1:5 000	
datum:	06 / 2012	

B.1